


เกียวโต

ค้นพบเกียวโตของคุณเอง



ข้อมูลนี้จัดทำขึ้นโดยคู่มือการท่องเที่ยวฉบับนี้เป็นข้อมูล ณ เดือนตุลาคม ค.ศ. 2017
 ตีพิมพ์ โดย : สมาคมการท่องเที่ยวแห่งจังหวัดเกียวโต (องค์การสาธารณประโยชน์)
 ผลิตโดย : บริษัท กราฟฟิก จำกัด

ได้รับความร่วมมือจาก : แผนกนโยบายการท่องเที่ยว ฝ่ายการประชาสัมพันธ์และงานและการท่องเที่ยวของจังหวัดเกียวโต

สัมผัสกับเกียวโตในมุมต่างๆที่ คุณยังไม่เคยได้พบเห็น

เมืองเกียวโต เป็นเมืองที่ยังมีภูมิทัศน์แบบเมืองหลวงเก่าดั้งเดิมหลงเหลืออยู่ เช่น วัด และศาลเจ้าอันเก่าแก่ต่าง ๆ นอกจากตัวเมืองดังกล่าวแล้ว ในจังหวัดเกียวโตยังมีดินแดนต่าง ๆ ที่น่าสนใจอยู่รายรอบ

ทุกดินแดนต่างมีวิถีทัศนียภาพอันงดงามที่ธรรมชาติเป็นผู้สรรสร้างขึ้น ดินแดนเหล่านี้ประกอบไปด้วย “ดินแดนแห่งทะเล”

ที่คุณจะได้พบกับทัศนียภาพทางธรรมชาติที่สวยงามของทะเลญี่ปุ่นทางตอนเหนือของจังหวัดเกียวโต

“ดินแดนแห่งป่า” ทางตอนกลางที่มีป่าเขาลำเนาไพรอันเขียวชอุ่มไปด้วยสิ่งวิเศษมากมาย

และมีการสืบสานวัฒนธรรมการดำรงชีวิตแบบหมู่บ้านเกษตรกรรมในแถบป่าเขาเอาไว้

“ดินแดนแห่งชา” ทางตอนใต้เป็นดินแดนของไร่ชาที่มีทัศนียภาพงดงาม

และคอยค้ำจุนวัฒนธรรมชาของญี่ปุ่นมาโดยตลอด

และ “ดินแดนแห่งไฟ โอโตเคคุนิ” ดินแดนที่มีสุสานโบราณ และป่าไฟ

นอกจากนี้ยังเคยเป็นที่ตั้งของเมืองหลวงเก่าก่อนหน้าเมืองเฮอันเคียวอีกด้วย

ธรรมชาติในดินแดนต่าง ๆ เหล่านี้ของจังหวัดเกียวโตจะทำให้คุณประทับใจอย่างมีรูปลักษณ์





ดินแดนแห่งชาของเกียวโต แหล่งกำเนิดของชาญี่ปุ่น

ดินแดนทางตอนใต้ของจังหวัดเกียวโต คือ แหล่งผลิตชาญี่ปุ่นที่คุณจะได้พบกับตัวทศวรรษของไร่ชาที่แผ่ปกคลุมไปทั่วเนินเขา พื้นที่แห่งนี้คือยวณวัฒนธรรมชาของผู้คนมายาวนานกว่า 800 ปี และเป็นแหล่งกำเนิดชาต่างๆ อาทิเช่น ชามัทฉะคุณภาพเยี่ยม และชาเกียวคุโรระที่เป็นชาเขียวเกรดดีที่สุด

ในดินแดนแห่งนี้ยังมีวัด และศาลเจ้าที่ได้รับการพิจารณาให้เป็นมรดกโลก สมบัติประจำชาติ และมรดกสำคัญทางวัฒนธรรมอยู่ตามแหล่งต่างๆ

ซึ่งวัดวาเหล่านี้เป็นตัวอย่างเล่าประวัติศาสตร์ที่ถูกกล่าวขานสืบต่อกันมาในท้องที่ได้เป็นอย่างดี

คุณสามารถสัมผัสกับวัฒนธรรมดั้งเดิมของชาอูจิ และประวัติศาสตร์ของญี่ปุ่นได้ที่ดินแดนชาแห่งนี้

ไร่ชาแห่งอิชิเทระ MAP 1

ดินแดนแห่งชาของเกียวโต เป็นที่ซึ่งทำให้คุณได้พบกับวิถีชีวิตของไร่ชาอันสวยงาม ซึ่งในดินแดนแห่งนี้ พื้นที่ที่ถูกเรียกว่าเป็นถิ่นกำเนิดของชา (Teatopia) คือ ต้นชาอูจิ

คำขวัญเป็นที่รู้จักกันดีว่าเป็นแหล่งผลิตสำคัญของชาอูจิ ไร่ชาแห่งอิชิเทระในตำบลวาระกะที่แบ่งกลุ่มที่สามบนเนินเขาที่มีทิวทัศน์ที่สวยงาม และสวยงาม



วัดเบียววัดอิน MAP 2

แรกเริ่มเดิมที วัดเบียววัดอินแห่งนี้เคยเป็นบ้านพักตากอากาศของขุนนาง แต่ต่อมาขุนนางที่ชื่อ ฟุจิوارะ โนะ โยริมิจิ ได้ทำการเปลี่ยนบ้านพักตากอากาศให้เป็นวัดในศาสนาพุทธในปี ค.ศ. 1052

เรือนกัทซึ (โอบุโตะ) เป็นสถานที่ที่มีชื่อเสียงที่ปรากฏเป็นรูปภาพอยู่บนด้านหลังเหรียญ 10 เยนในปัจจุบัน

แนวต้นชากระแท่งเซวาริเท MAP 3

สถานที่แห่งนี้ตั้งอยู่บนแนวกันน้ำความยาวราว 1.4 กิโลเมตร ซึ่งตั้งกลางระหว่างแม่น้ำอูจิ และแม่น้ำคิสุ

ในช่วงฤดูใบไม้ผลิ คุณจะเพลิดเพลินไปกับ "อุโมงค์ชากระแท่ง" ที่มีต้นชากระแท่งกว่า 250 ต้น ออกดอกบานสะพรั่ง



เทคนิคการผลิตชาอูจิโดยใช้ มีอนวดใบชา

นางาทานิ โซเอ็ง
ชาวไร่ปลูกชาในตำบลอูจิทวาราระได้คิดค้นเทคนิคนี้ขึ้นเมื่อปี ค.ศ. 1738

เทคนิคดังกล่าวเป็นการทำชาเซนฉะชั้นเยี่ยมโดยใช้มีอนวดใบชาที่ได้รับการสืบทอดมาจนถึงปัจจุบัน

วัดโจจิ MAP 4

ภายในวัดโจจิมีสถานที่ และสิ่งต่างๆที่ให้คุณได้สัมผัสกับสมบัติประจำชาติ ซึ่งได้แก่ วิหารหลักของวัด เจดีย์สามชั้น พระพุทธรูปมิตสึคาบุทสึในอิริยามอนั่งขัดสมาธิ 9 องค์ และรูปปั้นทาจูกุโลกบาลในอิริยามอนั่ง 4 องค์

วัดแห่งนี้ยังเป็นสถานที่ขึ้นชื่อในการชมวิวนิโม่เปลี่ยนสีอีกด้วย



ดินแดนแห่งทะเลของเกียวโต

ทิวทัศน์ของท้องทะเลอันงดงามที่ยังคงอยู่เหนือกาลเวลา

ดินแดนแห่งทะเลของเกียวโตที่อยู่ติดฝั่งทะเลญี่ปุ่น เป็นดินแดนที่ถูกกล่าวถึงในตำนานเทพนิยายต่าง ๆ มาตั้งแต่สมัยโบราณ ทิวทัศน์ท่ามกลางท้องทะเล และท้องฟ้าของดินแดนนี้ เป็นทิวทัศน์อันงดงามตระการตาจนถึงขนาดที่ว่าคนในยุคเฮอัน (ยุคสมัยในช่วงปี ค.ศ. 794-1185 มีการกำหนดให้เมืองเฮอันเกียวโตเป็นเมืองหลวง) นำเอาไปประพันธ์เป็นบทกลอนระกะ โดยดินแดนแห่งนี้ได้ถูกเปรียบเปรยเอาไว่ว่า เป็นดินแดนที่เหล่าบรรดาขุนนางต่างหลงใหล ในปัจจุบัน ดินแดนแห่งทะเลของเกียวโตยังคงมีภูมิทัศน์ที่สะท้อนให้เห็นถึงประวัติศาสตร์ทางทะเลหลงเหลืออยู่ อาทิเช่น สถานที่ที่เรียกว่า อามาโนะ ฮาชิดาเตะ (สะพานผู้สร้างสวรรค์) ซึ่งถือเป็น 1 ใน 3 สุดยอดวิวของญี่ปุ่น และบ้านโรงเรือ (Boathouse) แห่งอิ เนะซึ่งมีกลิ่นอายเฉพาะในแบบหมู่บ้านชาวประมง



อามาโนะฮาชิดาเตะ MAP ⑥

อามาโนะฮาชิดาเตะ (สะพานผู้สร้างสวรรค์) เป็นชื่อเรียกของสันดอนทรายที่พาดผ่านกลางอ่าวมาซาสุทางตอนเหนือ ไปยังทางตอนใต้ สถานที่แห่งนี้ได้รับเลือกให้เป็น 1 ใน 3 จุดชมวิวชายทะเลที่สวยงามที่สุดในประเทศญี่ปุ่น อิง สะพานที่ถูกเรียกชื่อเช่นนี้เพราะรูปร่างของสันดอนดังกล่าวดู เหมือนกับสะพานที่ทอดข้ามไปสู่สวรรค์

ศาลเจ้าอิชิซากิ อินาริจินะ MAP ⑥

ในช่วงกลางเดือนเมษายนไปจนถึงปลายเดือน ดอกมัตสึบะสีส้มที่อยู๋ในศาลเจ้าจะบานสะพรั่ง และหอมลอมไปทั่วเสาโทริสสีแดงจนบังเกิดวิวทิวทัศน์อันแสนงดงาม นอกจากนี้หากขึ้นไปยังจุดชมวิวนอูเซา คุณยังสามารถมองเห็นอามาโนะฮาชิดาเตะ (สะพานผู้สร้างสวรรค์) ได้อีกด้วย



แหล่งทอผ้าอินาริเม็ง

เชตุภูมิภาคทั้งใจในดินแดนแห่งทะเลของเกียวโตนั้นได้ชื่อว่า เป็นดินแดนแห่งสิ่งของที่ผลิตนำใหม่ขึ้น เข็มผ้าอิน “ทั้งใจอินาริเม็ง” ของที่นี่มีความยืดหยุ่น และยอมสิดัดได้อย่างดีเยี่ยม นอกจากนี้ยังเป็นผ้าที่มีประวัติศาสตร์ยาวนานกว่า 300 ปี และคอยจำคุณวัฒนธรรมการแต่งกายแบบญี่ปุ่นมาโดยตลอด

วัดคังโงอิน MAP ⑦

วัดคังโงอิน เป็นแหล่งชมวิวอัน เลื่องชื่อที่ คุณจะได้สัมผัสกลิ่นอายในแต่ละฤดูกาล ภาพของเจดีย์สามชั้นที่เป็นมรดกสำคัญ ทางวัฒนธรรมมีการผสมผสานเข้ากับใบไม้สีเขียวในฤดูใบไม้ผลิ ใบไม้เปลี่ยนสีในฤดูใบไม้ร่วง และหิมะที่ปกคลุมไปทั่วทุกหนแห่งในฤดูหนาว จนก่อให้เกิดเป็นวิวทิวทัศน์อันสวยงาม



ชุมชนบ้านโรงเรือแห่งอ่าวอิเนะ MAP ⑧

เขตพื้นที่แห่งนี้มีบ้านโรงเรือ (Boathouse) ที่ยื่นออกมาเหนืออ่าวอิเนะตั้งอยู่เรียงราย บริเวณชั้น 1 ของตัวบ้านนั้นจะเป็นท่าจอดเรือ หรือบริเวณที่เก็บเรือ ส่วนบริเวณชั้น 2 จะเป็นของนั่งเล่น ทั้งหมดนี้สื่อให้เห็นถึงการใช้ชีวิตของผู้คนที่ค้า เนินควบคู่ไปกับการทำประมง เรือมาจากจนถึงทุกวันนี้





ดินแดนแห่งไฟโอโตะคุนิ

ชิมซึบประวัติศาสตร์ญี่ปุ่นผ่านโบราณสถาน

“ดินแดนแห่งไฟ โอโตะคุนิ” เป็นดินแดนที่ปกคลุมไปด้วยป่าไม้อันงดงาม ว่ากันว่าดินแดนแห่งนี้เป็นหนึ่งในสถานที่กำเนิดตำนานคนตัดไม้ (ตำนานเจ้าหญิงคางุยะ) ที่ซึ่งเป็นตำนานเรื่องเล่าอันเก่าแก่ที่สุดของญี่ปุ่น

เขตพื้นที่นี้อยู่ทางทิศตะวันตกเฉียงใต้ของเมืองเกียวโต และเคยเป็นที่ตั้งของเมืองหลวงที่ชื่อว่า นางาโอกะเคียว ที่แห่งนี้มีทั้งวัด ศาลเจ้า และโบราณสถานทางประวัติศาสตร์ต่างๆ อาทิเช่น สุสานโบราณ และศาลเจ้านางาโอกะเท็นมิงงู ที่ซึ่งทำให้คุณได้สัมผัสกับประวัติศาสตร์ของญี่ปุ่น และธรรมชาติอันอุดมสมบูรณ์ผ่านการชมวิทิวทัศน์ของดอกไม้ในแต่ละฤดูกาล



ทาเกะโนะมิจิ MAP 9

ทาเกะโนะมิจิ เป็นทางเดินชมป่าไม้ที่มีความยาว 1.8 กิโลเมตร ที่ซึ่งต้นไม้อ่อนเขียวชอุ่มขึ้นอย่างหนาแน่นกับจิวไม้นี้ ที่ทอดยาวต่อกันเป็นแถวอย่างเป็นระเบียบ

ผู้คนต่างชื่นชมและชื่นชอบสถานที่แห่งนี้ เนื่องจากเป็นทางเดินเล่นที่ช่วยผ่อนคลายจิตใจได้เป็นอย่างดี เสิมิงโนะมิจิ ตั้งจากอเมดะ และแสงอาทิตย์ที่ส่องผ่านต้นไม้ลงมายังทำให้คุณรู้สึกผ่อนคลายสบายอารมณ์



วัดโยโคคุจิ (ขานาจิธานี คันง) MAP 10

วัดแห่งนี้ถูกสร้างขึ้นเมื่อปี ค.ศ. 806 ว่ากันว่าเป็นที่โปรดปรานการรักษารักษาโรคตา ส่วนภายในวัดมีทิวทัศน์งดงาม และเป็นสถานที่ชมดอกไม้พรรณเอียว และใบไม้เปลี่ยนสีอันงดงาม

ศาลเจ้านางาโอกะเท็นมิงงู MAP 11

ศาลเจ้านางาโอกะเท็นมิงงูเป็นศาลเจ้าที่บูชา สุกาวาระ โนะ มิชิซาเนะ ซุนนางผู้ได้รับการยกย่องให้เป็นเทพแห่งนักปราชญ์ ศาลเจ้าแห่งนี้มีการจัดงานประเพณีต่างๆ ตลอดทั้งปี นอกจากนี้ยังมีทิวทัศน์ของดอกไม้ในแต่ละฤดูกาลที่สวยงาม เบิกบานใจให้แก่ผู้มาเยือน อาทิเช่น ดอกซากุระ ดอกชิริมะสึสึจิ และดอกบ๊วย เป็นต้น



พิพิธภัณฑ์ศิลปะโอยามาสากิวิลล่าโดยบริษัทเปียริอากาชิ MAP 12

แต่เดิม สถานที่แห่งนี้ เป็นบ้านพักตากอากาศบนเขาซาสึ ไดอังกุซุที่ถูกสร้างขึ้นในช่วงยุคโทโช จนถึงช่วงต้นของยุคโชวะ ปัจจุบันได้มีการเปิดให้เข้าชม เป็นพิพิธภัณฑ์ศิลปะ ภายในสวนของพิพิธภัณฑ์ คุณจะได้ชื่นชมเหล่าไม้ดอกไม้ประดับต่างๆ ซึ่งแตกต่างกันไปตามแต่ละฤดูกาล

ศาลเจ้ามิกุจิโนงะ MAP 13

ศาลเจ้ามิกุจิโนงะถูกสร้างขึ้นเมื่อปี ค.ศ. 718 ในปัจจุบันได้รับเลือกให้เป็นมรดกสำคัญทางวัฒนธรรมของชาติ บริเวณทางเดินต้นหน้าเสาโทริอิขนาดใหญ่ในศาลเจ้าจะมีดอกซากุระบานในฤดูใบไม้ผลิ และมีใบไม้เปลี่ยนสีในฤดูใบไม้ร่วง ซึ่งเป็นที่วิทิวทัศน์อันงดงามที่คอยต้อนรับผู้มาเยือนได้อย่างดี





ดินแดนแห่งป่าของเกียวโต ภูมิทัศน์ดั้งเดิมที่เต็มไปด้วยสิ่งวิเศษจากธรรมชาติ

ธรรมชาติอันอุดมสมบูรณ์ในป่าไคโมบัสังวึ เต็มไปด้วยเสน่ห์มากมายให้แก่ผู้คนที่อาศัยอยู่ที่นั่น ทั้งในสมัยก่อนและในปัจจุบัน ดินแดนแห่งนี้จะทำให้คุณได้สัมผัสกับภูมิทัศน์แบบดั้งเดิมของญี่ปุ่นที่กลมกลืนกับธรรมชาติ อาทิเช่น คายาบุกิโนะซาโตะ หรือหมู่บ้านที่มีบ้านหลังคาหยาบแบบโบราณ ซึ่งผู้คนยังคงใช้ชีวิตเหมือนสมัยก่อน และภูเขาต่าง ๆ อย่างเช่น ภูเขาโอเอะที่จะทำให้คุณได้ดื่มด่ำไปกับทิวทัศน์อันงดงามตระการตา นอกจากนี้ ดินแดนแห่งนี้ยังเป็นแหล่งปลูกมัททงอินของเกียวโตที่คอยแต่งแต้มสีสันบนโต๊ะอาหารให้สวยงามอีกด้วย

คายาบุกิโนะซาโตะ MAP 14

คายาบุกิโนะซาโตะ เป็นหมู่บ้านที่มีบ้านหลังคาหยาบแบบโบราณถึง 38 หลัง และยังมีป่าอันอุดมสมบูรณ์เป็นฉากหลัง ในที่แห่งนี้คุณจะได้สัมผัสกับภูมิทัศน์แบบดั้งเดิมของญี่ปุ่น และวัฒนธรรมการใช้ชีวิตของผู้คนที่อยู่ร่วมกับธรรมชาติ



ที่ราบสูงยาโกะ MAP 15

หากเดินทางขึ้นไปบนเนินกว้างในเมืองฟูจิยามะ คุณจะได้รับชมวิวดอกหญ้าภูเขา และภูมิทัศน์ทางธรรมชาติอันอุดมสมบูรณ์ที่แสดงให้เห็นถึงการเปลี่ยนแปลงของฤดูกาลต่างๆ



วัดบังโคคุจิ MAP 16

ว่ากันว่าวัดแห่งนี้เคยเป็นสถานที่เกิดของ อาชิคางะ ทากากุจิ โขกุนคนแรกของรัฐบาตือ โชกุนนุโระมาจิ (ค.ศ. 1338 - 1573) ในช่วงฤดูใบไม้ร่วง ทิวทัศน์ของใบไม้เปลี่ยนสีจะแต่งแต้มที่ภายในวัดจนมีสีสันที่สวยงาม



ล่องเรือในแม่น้ำโฮตสึงาว่า MAP 17

คุณสามารถสนุกไปกับการล่องเรือในลำธารที่มีความยาวราว 16 กิโลเมตร ตั้งแต่คาเมโอะเกะถึงอาราชิยามะ พร้อมสัมผัสกับความงามทางธรรมชาติไปตลอดเส้นทาง ประวัติศาสตร์ของการล่องเรือ ณ ที่แห่งนี้เริ่มต้นขึ้นในปี ค.ศ. 1606 โดยเป็นการล่องเรือในแม่น้ำซึ่งคนงานเรือจะบังคับเรือด้วยมืออันเชี่ยวชาญ

ชมวิวดอกซากุระเลียบบนน้ำนาระทางิงาวะ MAP 18

ในช่วงฤดูใบไม้ผลิ บริเวณถนนชมวิวดเลียบบนน้ำนาระทางิงาวะจะมีต้นซากุระออกดอกบานสะพรั่งมากถึง 1,500 ต้น สถานที่แห่งนี้เป็นหนึ่งในสถานที่ชมดอกซากุระอันเลื่องชื่อซึ่งผู้คนในท้องถิ่นต่างชื่นชอบ และคุ้นเคยเป็นอย่างดี



เมืองเกียวโต

เมืองที่มีความล้ำลึก ของประวัติศาสตร์ อันยาวนานกว่า 1,000 ปี

เมืองเกียวโตที่ตั้งอยู่ใจกลางของจังหวัดเกียวโตเคยเป็นเมืองหลวงของญี่ปุ่นนานถึง 1,000 ปี กลิ่นอายความดั้งเดิมในแบบเมืองหลวงเก่าที่มีประวัติศาสตร์อันยาวนานยังคงหลงเหลืออยู่มาจนถึงยุคปัจจุบัน ทั้งวัด ศาลเจ้า งานเทศกาล วัฒนธรรม และอื่นๆ

เมืองเกียวโตเป็นเมืองที่คุณจะได้สัมผัสวัฒนธรรมอันเก่าแก่และดั้งเดิม อีกทั้งยังจะทำให้คุณได้พบกับมนต์เสน่ห์ใหม่ๆ ที่มาเยือนเมืองหลวงเก่าแห่งนี้มีความล้ำลึกที่คุณจะไม่มีทางรังวูได้หากมาเที่ยวเพียงแคครั้ง หรือสองครั้ง



เทศกาลกิออน MAP 19

เทศกาลกิออนอันยิ่งใหญ่เป็น 1 ใน 3 เทศกาลที่ใหญ่ที่สุดของญี่ปุ่น โดยจะจัดขึ้นในวันที่ 1-31 กรกฎาคมของทุกปี งานขบวนแห่ยามะโตะโกะงุโตะฟุจิซึบิโยฮาน เมืองได้รับการขึ้นทะเบียนจากยูเนสโกให้เป็นมรดกภูมิปัญญาทางวัฒนธรรม



วัดโกลโตจิ MAP 20

เนเนะ ภรรยาของโทโยโมโตะ อิเคโบชิ ผู้ทรงอำนาจของญี่ปุ่นในศตวรรษที่ 16 ตั้งใจสร้างวัดแห่งนี้ขึ้นเพื่อเป็นการอุทิศส่วนบุญส่วนกุศลให้แก่สามีของตัวเอง ในช่วงฤดูใบไม้ผลิ วัดแห่งนี้จะมีการประดับประดาแสงไฟตามต้นซากุระยามค่ำคืน ส่วนฤดูใบไม้ร่วงก็จะมีประติมากรรมไฟในจุดที่มีไม้เปลี่ยนสี เช่นเดียวกัน

วัดคิโยมิสุเดระ MAP 21

วัดคิโยมิสุเดระ (วัดน้ำใส) เป็นวัดที่ได้รับการขึ้นทะเบียนเป็นมรดกโลก ภายในวัดมีวิหารหลักซึ่งก่อสร้างขึ้นในรูปแบบคล้ายกับเวทีก้าวสายและศาลาน หรือที่เรียกกันว่า "คิโยมิสุโนะบุไต" (เวทีก้าวน้ำใส) นอกจากนี้ยังมีจุดที่น้ำเชยชมอยู่อีกมากมาย วัดแห่งนี้ยังเป็นสถานที่ชมดอกซากุระ และใบไม้เปลี่ยนสีอันสวยงามอีกด้วย



โบริคินาเบะ เป็นอาหารท้องถิ่นในดินแดนแห่งป่าของเกียวโตซึ่งคุณจะได้สัมผัสเนื้อหอยป่าที่มาจากพื้นที่ที่มีหมอก เต็มไปด้วย

ขนมญี่ปุ่นบุดอกไม้ในฤดูกาลต่าง ๆ เป็นสิ่งที่ไม่ได้เป็นเพียงชา



ผลิตเพื่อนับกับการทานหม้อไม้ที่เป็นสัญลักษณ์แห่งรสสัมผัสในช่วงฤดูใบไม้ผลิของญี่ปุ่นได้จากเมฆอาหารต่าง ๆ

อาหารและของฝาก

เกียวโตเป็นดินแดนที่มีน้ำคุณภาพดี และมีมีนดินอันอุดมสมบูรณ์ วัฒนธรรมอาหารการกิน และการสร้างสรรค์สิ่งของอันมีเอกลักษณ์ซึ่งมีการพัฒนามาโดยตลอด

หากมีโอกาสนี้ เราขอเชิญคุณมาเพลิดเพลินไปกับสิ่งต่างๆ ที่เปี่ยมไปด้วยจุดเด่นของดินแดนแต่ละแห่งในเกียวโต ไม่ว่าจะเป็นอาหารอันหลากหลายที่ใช้วัตถุดิบประจำฤดูกาลต่าง ๆ ในการทำเหล้าญี่ปุ่นที่มีรสชาติดั่งเครื่องหรือชุดกิโมโนที่เจิดจรัสให้เห็นถึงฝีมืออันยอดเยี่ยมของช่าง เป็นต้น

ผ้าทอดอกคอกิซึจินโอรุ คือผ้าไหมชั้นเลิศที่ถูกนำมาใช้เป็นที่มาของชุดกิโมโน และของใช้เบ็ดเตล็ดบนญี่ปุ่นจนเป็นที่ชื่นชอบและคุ้นเคยมาตั้งแต่โบราณ



สัมผัสรสชาติชั้นเลิศของปูน้ำจืดจากน้ำพุร้อนของทะเลญี่ปุ่นในดินแดนแห่งทะเลของเกียวโต

สัมผัสของหวานที่ทำจากชาดื่มและที่จะทำให้อุณหภูมิสัมผัสถึงความดีเลิศของชาญี่ปุ่น



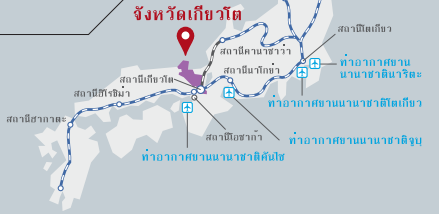
คุณจะได้สัมผัสกับความดีเลิศของอาหารญี่ปุ่น เช่นทานอาหารแบบเกียวโต (เคียววาจิ) ซึ่งเป็นอาหารที่ปรุงเอารสชาติดั้งเดิมของภูมิภาคนี้มาปรุงกับของเกียวโต และวัตถุดิบประจำฤดูกาลต่าง ๆ ออกมาได้อย่างดีเยี่ยม

โรงแรมเหล่านี้มีประวัติศาสตร์อันยาวนานในท้องถิ่นต่าง ๆ ของเกียวโตนี้ เป็นแหล่งผลิตเหล้าญี่ปุ่นอันมีเอกลักษณ์เฉพาะตัว

การเดินทางไปยังเกียวโต



ประเทศญี่ปุ่น



จังหวัดเกียวโต

เส้นทางหลักในการเดินทางจากที่ต่าง ๆ ไปยังสถานีรถไฟเกียวโต

เดินทางจากสถานีรถไฟ

- จากสถานีโตเกียว > เดินทางด้วยรถไฟชินคันเซ็น ใช้เวลาประมาณ 2 ชั่วโมง 20 นาที
- จากสถานีชินจูกุ > เดินทางด้วยรถไฟชินคันเซ็น ใช้เวลาประมาณ 35 นาที
- จากสถานีคางาซากิ > เดินทางด้วยรถไฟด่วนพิเศษ (Limited Express) ของ JR ใช้เวลาประมาณ 2 ชั่วโมง 10 นาที
- จากสถานีโอซาก้า > เดินทางด้วยรถไฟสายโทของ JR ใช้เวลาประมาณ 30 นาที
- จากสถานีฟุจิยามะ > เดินทางด้วยรถไฟชินคันเซ็น ใช้เวลาประมาณ 1 ชั่วโมง 40 นาที
- จากสถานีฮิโรซากะ > เดินทางด้วยรถไฟชินคันเซ็น ใช้เวลาประมาณ 2 ชั่วโมง 50 นาที

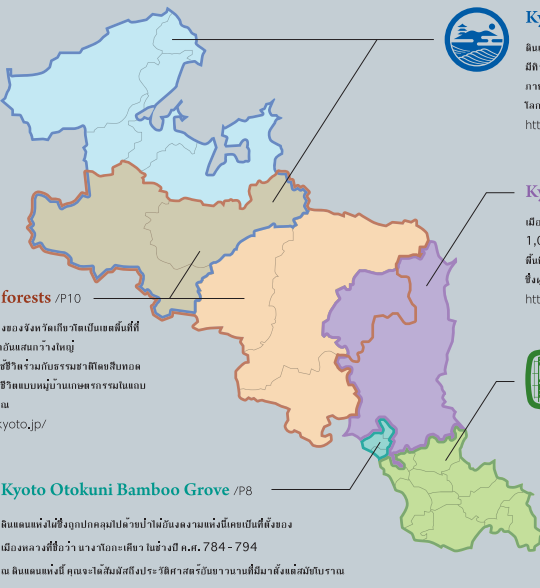
เดินทางจากสนามบินที่ใกล้ที่สุด

- จากท่าอากาศยานนานาชาติคันไซ > เดินทางด้วยรถไฟด่วนพิเศษ (Limited Express) ใช้เวลาประมาณ 1 ชั่วโมง 15 นาที
- จากท่าอากาศยานนานาชาติอซากะ > เดินทางด้วยรถไฟด่วน ใช้เวลาประมาณ 55 นาที
- จากท่าอากาศยานนานาชาติคันไซ > เดินทางด้วยรถไฟด่วน ใช้เวลาประมาณ 1 ชั่วโมง 10 นาที

ข้อมูลเกี่ยวกับจังหวัดเกียวโต

สัมผัสกับมนต์เสน่ห์ของเกียวโตในดินแดนทั้ง 5 ที่เต็มไปด้วยจุดเด่นที่แตกต่างกันไป

Discover your own Kyoto



Kyoto by the Sea /P6
ดินแดนทางตอนเหนือของจังหวัดเกียวโตซึ่งอยู่ติดกับทะเลญี่ปุ่นนั้น มีลักษณะที่สวยงามท่ามกลางสองทะเล ตลอดจนมีวัดวาอารามใหญ่ๆ มากมายและพื้นที่ซึ่งมีชื่อเสียงระดับโลกกับชุมชนบ้านไร่ที่สวยดูดีจากทั่วโลก สะท้อนวิถีชีวิตทางธรรมชาติที่งดงาม
<http://www.uminokyoto.jp/global/>

Kyoto City /P12
เมืองเกียวโตเมืองหลวงเก่าที่มีประวัติศาสตร์ยาวนานกว่า 1,000 ปี ตั้งแต่ครั้งที่ยังคงมีกลิ่นอายของความเป็นเมืองที่ผสมผสานกันก่อน ซึ่งดูมาเหมือนจะไม่ได้สัมผัสกับมนต์เสน่ห์ของวัฒนธรรมญี่ปุ่นอันมีนามว่า เขียวามะจิอันล้ำค่า
<https://kyoto.travel/en>

Kyoto Infused with Tea /P4
ดินแดนแห่งชาซึ่งทางตอนใต้ของจังหวัดเกียวโต คือแหล่งกำเนิดชาญี่ปุ่นชนิดต่างๆ อาทิเช่น ชาอูจิ-อูกายาเอะ และชาเกียวโตที่เป็นชาเขียวเกรดพรีเมียม
<http://ochanokyo.jp/>

KYOTO in forests /P10
ดินแดนทางตอนกลางของจังหวัดเกียวโตเป็นเขตที่มีพื้นที่ปกคลุมไปด้วยป่าเขตอบอุ่นอันกว้างใหญ่ ผู้คนในดินแดนแห่งนี้ใช้ชีวิตร่วมกับธรรมชาติอย่างกลมกลืน วัฒนธรรมการดำรงชีวิตบนภูเขามักจะถ่ายทอดรสนิยมอันยาวนานซึ่งสืบมา
<https://morinokyo.jp/>

Kyoto Otokuni Bamboo Grove /P8
ดินแดนแห่งนี้มีจุดปกคลุมไปด้วยป่าไผ่ซึ่งมีความหนาแน่นและเป็นพื้นที่ของเมืองหลวงที่ชื่อว่า นางาโตะเกียวโตในช่วงปี ค.ศ. 784 - 794
ณ ดินแดนแห่งนี้ คุณจะได้สัมผัสวิถีประเพณีศาสตร์โบราณอันมีมาตั้งแต่สมัยโบราณ

ติดต่อสอบถามข้อมูลการท่องเที่ยว

- ศูนย์บริการข้อมูลนักท่องเที่ยวเกียวโต / จังหวัดเกียวโต
สถานีเกียวโต ชั้น 2 โทรทัศน์: +81-75-343-0548
- ศูนย์บริการข้อมูลนักท่องเที่ยวเกียวโต / กรุงโตเกียว
นาริตะฮิลล์ โทรทัศน์: +81-3-5220-7055

เว็บไซต์

- เว็บไซต์ทางการของสมาคมการท่องเที่ยวแห่งจังหวัดเกียวโต
<http://www.kyototourism.org>
- เว็บไซต์แนะนำข้อมูลการท่องเที่ยวอย่างเป็นทางการขององค์การส่งเสริมการท่องเที่ยวแห่งประเทศไทย
<http://www.jnto.go.jp/>

แผนที่แสดงเขตพื้นที่ทั้งหมดในจังหวัดเกียวโต



— ทางด่วน
— ถนนทางปกติ

เส้นทางเดินรถไฟที่สามารถใช้บัตร Japan Rail Pass ได้

- เส้นทางของรถไฟชินคันเซ็น
- เส้นทางของรถไฟ JR
- เส้นทางของรถไฟเกียวโตทั้งวง
- * ใช้บัตร JR PASS ได้เพียงบางส่วนเท่านั้น

— เส้นทางของรถไฟเอกชน

เส้นทางหลักในการเดินทางจากที่ต่าง ๆ ไปยังสถานีรถไฟเกียวโต

เดินทางไปยังอามาโนะฮาชิดาเตะ
สถานีอามาโนะฮาชิดาเตะ (ของรถไฟเกียวโตทั้งวง)
เดินทางจากสถานีเกียวโต (ของ JR) ด้วยรถไฟด่วนพิเศษ (Limited Express) ใช้เวลาประมาณ 2 ชั่วโมง

เดินทางไปยังฟุจิยามะ
สถานีฟุจิยามะ (ของรถไฟเกียวโตทั้งวง / JR)
เดินทางจากสถานีเกียวโต (ของ JR) ด้วยรถไฟด่วนพิเศษ (Limited Express) ใช้เวลาประมาณ 1 ชั่วโมง 15 นาที
เดินทางจากสถานีโอซาก้า (ของ JR) ด้วยรถไฟด่วนพิเศษ (Limited Express) ใช้เวลาประมาณ 1 ชั่วโมง 30 นาที

เดินทางไปยังคามะโมะโอะ
สถานีคามะโมะโอะ (ของ JR)
เดินทางจากสถานีเกียวโต (ของ JR) ด้วยรถไฟเร็ว (Rapid) ใช้เวลาประมาณ 20 นาที

เดินทางไปยังนางาโอะเคียว
สถานีนางาโอะเคียว (ของ JR)
เดินทางจากสถานีเกียวโต (ของ JR) ด้วยรถไฟของท้องถิ่น (Local) ใช้เวลาประมาณ 10 นาที

เดินทางไปยังอูจิ
สถานีอูจิ (ของ JR)
เดินทางจากสถานีเกียวโต (ของ JR) ด้วยรถไฟเร็ว (Rapid) ใช้เวลาประมาณ 17 นาที

เดินทางไปยังคิซุ
สถานีคิซุ (ของ JR)
เดินทางจากสถานีเกียวโต (ของ JR) ด้วยรถไฟเร็ว (Rapid) ใช้เวลาประมาณ 35 นาที
เดินทางจากสถานีอิวาซากิ (ของ JR) ด้วยรถไฟเร็วยามาโตะคิซุ (Yamatoji Rapid Service) ใช้เวลาประมาณ 1 ชั่วโมง

เส้นทางไปยังคิตะ
สถานีคิตะ (ของ JR)
เดินทางจากสถานีเกียวโต (ของ JR) ด้วยรถไฟเร็ว (Rapid) ใช้เวลาประมาณ 35 นาที

เส้นทางไปยังอามาโนะฮาชิดาเตะ
สถานีอามาโนะฮาชิดาเตะ (ของ JR)
เดินทางจากสถานีเกียวโต (ของ JR) ด้วยรถไฟด่วนพิเศษ (Limited Express) ใช้เวลาประมาณ 2 ชั่วโมง

เส้นทางไปยังฟุจิยามะ
สถานีฟุจิยามะ (ของ JR)
เดินทางจากสถานีเกียวโต (ของ JR) ด้วยรถไฟด่วนพิเศษ (Limited Express) ใช้เวลาประมาณ 1 ชั่วโมง 15 นาที

เส้นทางไปยังคามะโมะโอะ
สถานีคามะโมะโอะ (ของ JR)
เดินทางจากสถานีเกียวโต (ของ JR) ด้วยรถไฟเร็ว (Rapid) ใช้เวลาประมาณ 20 นาที

เส้นทางไปยังนางาโอะเคียว
สถานีนางาโอะเคียว (ของ JR)
เดินทางจากสถานีเกียวโต (ของ JR) ด้วยรถไฟของท้องถิ่น (Local) ใช้เวลาประมาณ 10 นาที

เส้นทางไปยังอูจิ
สถานีอูจิ (ของ JR)
เดินทางจากสถานีเกียวโต (ของ JR) ด้วยรถไฟเร็ว (Rapid) ใช้เวลาประมาณ 17 นาที

เส้นทางไปยังคิซุ
สถานีคิซุ (ของ JR)
เดินทางจากสถานีเกียวโต (ของ JR) ด้วยรถไฟเร็ว (Rapid) ใช้เวลาประมาณ 35 นาที

